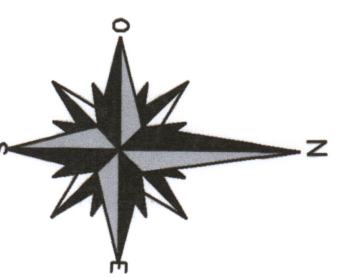


pour cette
partie de la commune,
voir le document 2B
**Plan des
parties agglomérées**
au 1 / 2 000



Commune de
PIGNICOURT (02)

Plan Local d'Urbanisme

Document n°4.2A

Zonage
(document graphique du règlement)
Ensemble du territoire

échelle : 1 / 5 000

*Vu pour être annexé à la
délibération du

29 Novembre 2014

approuvant le
Plan local d'Urbanisme*

Cachez-les en Mairie et
Signature du Maire :


H. HUBERT
Maire

ARRIVE
23 JAN 2015
BOULEVARD DE LA LIBERTÉ

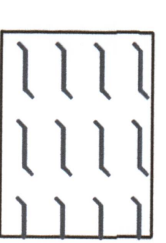
Légende :




Limites communales



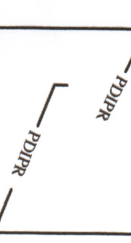
Limites de zone/ de secteur




Zones de risque connu d'inondation (Cf. PPRP)



Bâtiments d'élevage identifiés au moment de l'élaboration du PLU



Chemins inscrits au PDIPR (Plan Départemental des Itinéraires de Promenade et de Randonnée)



Emplacement réservé

N° : Aménagement paysager des abords du
cultivar (haute de 2 m de profondeur en
arrière de la limite de propriété)

Superficie : 20 m² Bénéficiaire :
Commune de
Pignicourt



GEOGRAM sarl
16 rue Rayet Léant - 51420 WITRY-LES-REIMS
Tél. : 03.26.50.36.56 - Fax : 03.26.50.36.80
bureau.etudes@geogram.fr

